



Départ

Arrivée

Ombrière d'Anjou

Angers

Vallons-de-l'Erdre

Candé

Erdre-en-Anjou

Le Lion-d'Angers

Petit-Mars

Ligné

Mesanger

Mouzeil

Vallons-de-l'Erdre

Candé

Angrie

Angers

Le Lion-d'Angers

NANTES - SEGRE - 2 avril 2023

Dimanche 2 avril 2023

11h00 - 12h15 : Opération de départ

- Remise des dossards et plaque de cadre
- Signature des coureurs

Restaurant le Saint Laurent, route de ligné (D223) **44390 LE PETIT MARS**

11h30 : Réunion du Directeur de l'organisation et du jury des commissaires avec les directeurs sportifs

Restaurant le Saint Laurent, route de ligné (D223) **44390 LE PETIT MARS**




13h00 : Appel des coureurs sortie parking restaurant le Saint Laurent **44390 LE PETIT MARS**

* 13h10 : départ fictif en groupe pour **6,500 km** chemin du restaurant : à gauche D223 (sortie du Petit Mars) la bussonnière

13h20 : Départ réel au km 0 - Sortie de Ligné (D9)

Itinéraire	Kms		Horaire de course à	Informations
	Réalisés	Restant	43 Km/h	
D223	0,000		13:10	
Carrefour D223 - D23	3,400			à droite D23
Entrée LIGNE (route de Nord/Erdre)	4,600			DANGER Ilots Centraux
Carrefour D23 / Rue du Pré Athelin	4,700			Rond point en face D23
Carrefour D23 / D9	6,000			Rond point, place Saint-Maturin à gauche (D9) rue de la Liberté
Carrefour D9 / Boulevard du Miroir d'eau	6,300			Rond point, en face D9
Sortie de Ligné	6,500			Tout droit D9
Départ réel	0,000	167,800	13:20	
LE BOULAY D9 Carrefour (D9) route de l'Océan (D164)	3,400	164,400	13:25	A droite route de l'Océan Attention ilots centraux
Carrefour route de l'Océan / route de Nantes, D9 (Teillé)	4,000	163,800		à gauche D9 (Teillé)
TEILLE	9,300	158,500		
Carrefour D9 route de Nantes – D.14 – rue de la Sensive	9,700	158,100		Attention ilots centraux A gauche rue de la Sensive : D.9
PANNECÉ rue de la Gravelle	13,700	154,100	13:39	Attention ilots centraux
Carrefour rue de la Gravelle – rue des Aubépines – rue de la Cordelière – rue de la Fontaine – Rue de la Poste	13,900	153,900		Tout droit rue de la Poste
Carrefour place de l'Église – rue du donneau – rue du Stade	14,400	153,400		Tout droit rue du Stade Attention ilots centraux + dos d'ane
Rue du Stade	14,600	153,200		Tout droit rue du Clos Joli
Carrefour D. 9 – D. 22	15,500	152,300		Tout droit D. 9
St-MARS la JAILLE rue de la Ville Jolie	19,300	148,500	13:47	
Carrefour rue de la Ville Jolie – avenue Alexandre Braud	20,000	147,800		A gauche avenue Alexandre Braud
Carrefour avenue Alexandre Braud, rue de l'industrie, rue Neuve, boulevard des Ferronnays	20,300	147,500		Attention ROND POINT à droite rue Neuve
Carrefour rue Neuve, boulevard de la haie Daniel, rue d'Anjou	20,800	147,000		ROND POINT + dos d'ane En face boulevard de la Haie Daniel
Carrefour rue de la Haie Daniel, rue des Chardonnets	21,300	146,500		à gauche rue des chardonnets
Carrefour rue des charonnets, rue de Châteaubriant	21,400	146,400		ROND POINT à droite rue de Châteaubriant (D878)
Route de Châteaubriant (D878)	21,800	146,000		ROND POINT - Tout droit 878
LA CHAPELLE GLAIN	31,500	136,300	14:04	Tout droit D 878
Carrefour D878 – rue du Flavier (D163)	32,200	135,600		A gauche rue du Flavier
Carrefour D163/D878	32,600	135,200		A droite D878 Attention ilots centraux
JUIGNIERS LES MOUTIERS	38,200	129,600	14:13	Tout droit D878
LA PRÉVIÈRE	43,000	124,800	14:20	ATTENTION ECLUSE
Carrefour D 6, D 203, D 878	43,400	124,400		Tout droit D878
POUANCÉ rue de la Prévrière	45,200	122,600	14:23	
Carrefour D878 Boulevard d'Ancenis	45,600	122,200		Ilots Centraux ROND POINT Tout droit Boulevard d'Ancenis

Itinéraire	Kms		Horaire de course à	Informations
	Réalisés	Restant	43 Km/h	
Carrefour Boulevard d'Ancenis et rue de la Libération	45,900	121,900		a droite rue de la Libération  Attention rond point (virage en Montée)
RUSH N°1	46,200	121,600	14:24	Tout droit rue Maréchal Foch
Carrefour rue du Maréchal Foch et avenue du Général de Gaulle	46,700	121,100		En face Rue du Maréchal Foch puis Avenue du Général Leclerc Attention dos d'ane
Carrefour D775-D181	46,800	121,000		à droite D181
ARMAILLE	51,100	116,700	14:31	
Carrefour D181 - D182	51,300	116,500		En face D182
Carrefour D182 - D203	51,500	116,300		à gauche D182
Carrefour D182, accès 2 x 2 voies D212 bis	53,600	114,200		a droite D212 bis
VERGONNES	54,700	113,100	14:36	 DANGER Terre plein central
Carrefour D212 bis / D212	55,200	112,600		en face sur la D212
Carrefour D212/ C3	55,400	112,400		à droite C3
COMBREE	60,000	107,800	14:44	 DANGER Dos d'ane
Carrefour C3 / rue Jeanne d'Arc	60,200	107,600		à droite rue Jeanne d'Arc
Carrefour rue Jeanne d'Arc/ rue de Beaulieu	60,400	107,400		à gauche rue de Beaulieu
Carrefour rue de Beaulieu / rue de l'Hotel de ville	60,600	107,200		à gauche rue de l'Hotel de Ville
carrefour rue de l'Hotel de ville / D203	60,900	106,900		à droite D203 DANGER dos d'Ane
Sortie Combrée	61,100	106,700		 DANGER Terre plein central
BOURG D'IRE	66,200	101,600	14:52	
Carrefour D203 / D219	66,500	101,300		à gauche D219 attention rond point
NOYANT LA GRAVOYERE	68,200	99,600	14:55	 DANGER ilots et écluse
Carrefour D219 / rue du Calvaire	68,400	99,400		à gauche rue du calvaire
Carrefour rue du Calvaire / Vieille rue	68,500	99,300		à droite Vieille rue
RUSH N°2	69,000	98,800	14:56	
Carrefour Vieille rue / rue Constant Gérard	69,100	98,700		 à gauche rue Constant Gérard DANGER TERRE PLEIN
Sortie Noyant				DANGER TERRE PLEIN
Rond Point D775 / D219	70,300	97,500		en face D219
MISENGRAIN	71,700	96,100	15:00	 DANGER ECLUSE
Carrefour D219 / vo Nyoiseau, Bourg l'Eveque				en face D219
Carrefour D219 / D71	71,600	96,200		à gauche D71
BOUILLE MENARD	74,700	93,100	15:04	
Carrefour D71 / D81	75,100	92,700		à droite D81
sortie Bouillé Ménard				 DANGER ECLUSE
CHATELAIS	78,400	89,400	15:09	
Carrefour D81/ D180	78,600	89,200		tout droit D81 Rue du Musée
Carrefour D180 / D193	78,800	89,000		à droite D193 Route de l'Hotellerie
Carrefour D193 / D180	79,200	88,600		tout droit D193
Carrefour D193 / D180	79,400	88,400		à droite D193 Route de Chatelais
Carrefour D193 / D71	82,900	84,900		à gauche D71
NYOISEAU	83,700	84,100	15:17	
Carrefour D71 / rue de l'Eglise (C3)	84,000	83,800		à droite rue de l'Eglise
Carrefour C3 / C6	85,000	82,800		à gauche C6
RUSH N°3 (sommet du faux plat)	85,200	82,600	15:19	
LA CORBINIERE	86,100	81,700		 DANGER VIRAGE descente dangereuse
BOIS I	86,600	81,200	15:21	
Carrefour C6 / Vo la Chartrie	87,100	80,700		à gauche Vo la Chartrie
Passage devant Centrale 7	0,200			parking véhicule équipe
BOIS II	88,400	79,400		
Carrefour Vo / contre allée	88,500	79,300		à gauche direction Segré
Carrefour contre allée / contre allée	89,800	78,000		en face direction Segré
contre allée / D71	90,800	77,000		à gauche D71
ZA Perrière	91,500	76,300		 Danger rond point en face D71
Brèges	92,000	75,800		
ZONE DE RAVITAILLEMENT				
NYOISEAU	93,300	74,500	15:30	 Danger Ilôts
Carrefour D71 / D271	94,000	73,800		à droite D271
Carrefour D271 / Vo St Aubin (C8)	94,800	73,000		en face D271

Itinéraire	Kms		Horaire de course à	Informations
	Réalisés	Restant	43 Km/h	
Carrefour D271 / Vo Louvaines (C2)	95,300	72,500		à gauche D271
Charmont	96,000	71,800		tout droit D271
L'HOTELLERIE DE FLÉE	98,000	69,800	15:37	
Carrefour D271 / D863	98,200	69,600		 Danger à gauche D863
Carrefour D863 / D180	98,300	69,500		tout droit D863
Carrefour D863 / D180	98,500	69,300		à droite D180
LE FERRIÈRE DE FLÉE	102,500	65,300	15:43	
Carrefour D180 / D923	102,600	65,200		 Danger à gauche D923
Carrefour D923 / D180	102,700	65,100		à droite D180
Carrefour D180 / VC Le Grand Saucoigner	106,000	61,800		à gauche, VC Le grand Saucoigner
Carrefour VC Le Grand Saucoigner / D289	107,100	60,700		à gauche D289
RUSH N°4 (cote de Monguillon, 100m après transformateur)	108,900	58,900	15:52	
Carrefour D289 / route de Contraies	110,600	57,200	15:54	à gauche route de Contraies
Carrefour route de Contraies / D189	111,200	56,600	15:55	à droite D189
MONTGUILLON	112,100	55,700	15:56	
Carrefour D189 / D289	112,200	55,600	15:57	 à gauche D289 Plateau surélevé
Carrefour D189 / C1	112,300	55,500		à droite C1
SAINT MARTIN DU BOIS	114,600	53,200	16:00	
carrefour C1 / D78	114,700	53,100		à droite D78
Carrefour D78 / D216	115,000	52,800		à gauche D216
Carrefour D 216 / D180	119,300	48,500		à droite D180
LA JAILLETTE	119,800	48,000		
LOUVAINES	122,900	44,900	16:11	 DANGER Ecluse dos d'ane
Carrefour D180 / D280	123,300	44,500		tout droit D280
RUSH N°5 (sommets cote)	126,800	41,000	16:17	
Carrefour D180 / Vo chemin des mineurs	127,700	40,100		à droite chemin des mineurs (Le Haut Pineau)
Carrefour Vo chemin des mineurs / route d'Aviré (D78)	128,400	39,400		à gauche D78
ENTREE SUR CIRCUIT				
Entrée Segré	128,800	39,000		
Carrefour D78 / Rue Jean Monnet	128,900	38,900		à droite rue Jean Monnet
Passage sur ligne d'arrivée, Début du 1er tour	129,300	38,500	16:20	
Carrefour rue Jean Monnet / rue Louis Lepine	129,500	38,300		à droite rue Louis Lepine
Carrefour Louis Lepine / rue Edouard Branly	129,900	37,900		à gauche rue Edouard Branly
Carrefour rue Edouard Branly / C4	130,200	37,600		à gauche C4
Carrefour C4 / VC 105	131,000	36,800		à droite VC 105
Carrefour VC 105 / C2	131,900	35,900		à droite C2
Carrefour C2 / D78	133,900	33,900		à droite D78
Carrefour D78 / C4	135,100	32,700		à gauche D78
Carrefour D78 / Rue Jean Monnet	136,600	31,200		à droite rue Jean Monnet
2ème passage sur la ligne, début du 2ème tour	137,000	30,800	16:31	
3ème passage sur la ligne, début du 3ème tour	144,700	23,100	16:42	
4ème passage sur la ligne, début du 4ème tour	152,400	15,400	16:53	
5ème passage sur la ligne, début du 4ème tour	160,100	7,700	17:03	
ARRIVEE 6ème passage	167,800	0,000	17:14	