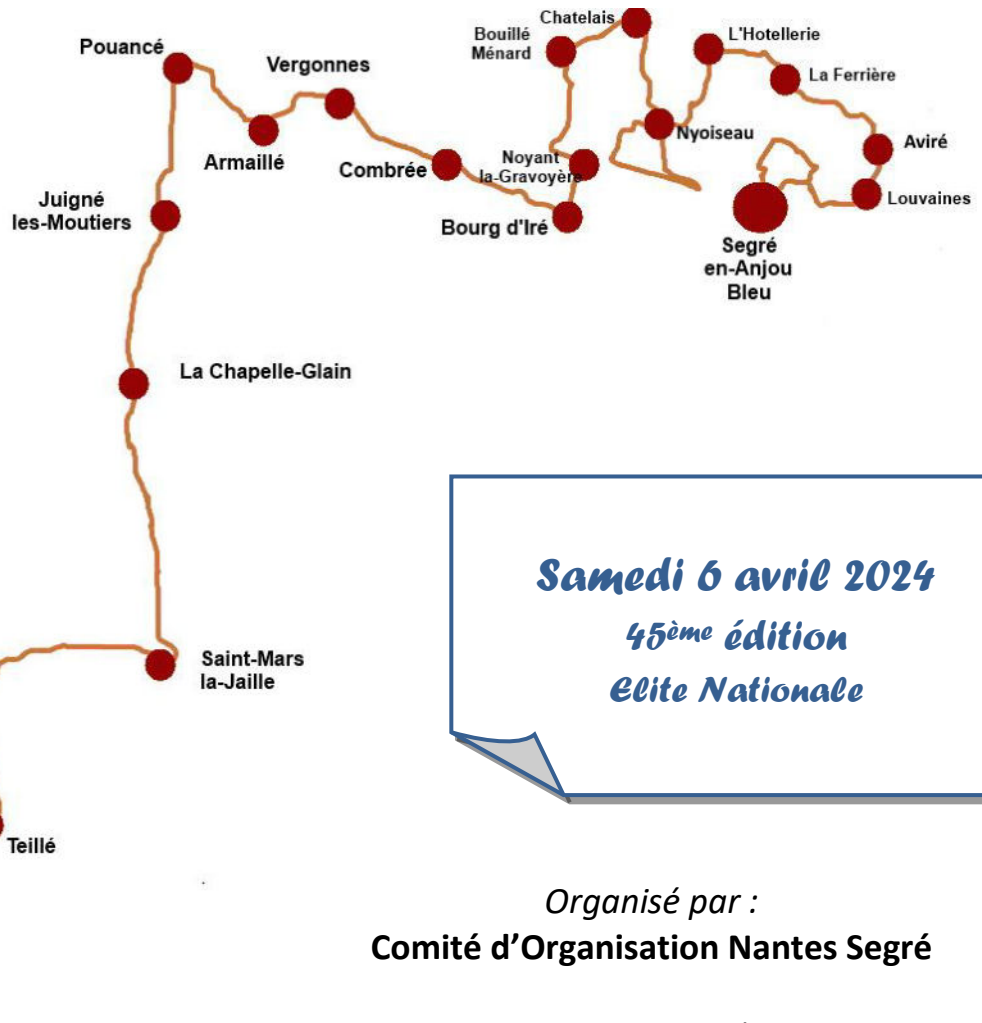


# Carnet de route

## Nantes – Segré

Petit-Mars

En-Anjou-Bleu



Organisé par :  
**Comité d'Organisation Nantes Segré**

nantessegre@gmail.com  
<http://www.nantes-segre-organisations.fr/>



# NANTES – SEGRE

## Palmarès

1980 - MADIOT Marc	2002 - ROY Jeremy
1981 - VINCENT Yves	2003 - CONAN Stéphane
1982 - METRIAU Gilles	2004 - BOYER Anthony
1983 - MADIOT Yvon	2005 - DIGUET Christophe
1984 - BOUHIER Jean Louis	2006 - CHARRIER Franck
1985 - METRIAU Gilles	2007 - CHERRUAULT Kevin
1986 - GIBEAUX Eric	2008 - CHERRUAULT Kevin
1987 - LEZIN Thierry	2009 - GONNET Julien
1988 - BARRAULT Thierry	2010 - TULIK Angelo
1989 - PASGRIMAUD Didier	2011 - CHARRIER Franck
1990 - DALIBARD Philippe	2012 - GOUAUT Pierre
1991 - LEPROUX Denis	2013 - THEVENOT Guillaume
1992 - WRONA Zieslaw	2014 - GUYOT Romain
1993 - CURRY Jean Christophe	2015 - GUYOT Romain
1994 - HURFORD Andy	2016 – OURSELIN Paul
1995 - ARNAUD Freddy	2017 – PAILLOT Yoann
1996 - GALBADON Grégory	2018 – BOUTVILLE David
1997 - CHAMPEYMONT Franck	2019 – GUICHARD Mickaël
1998 - CHRISTOPHER Tim	2020 – TESSON Jason
1999 - VOECKLER Thomas	2021 – ROMA Jérémy
2000 - SIMON Stéphane	2022 – BONNET Thomas
2001 - BICHOT Freddy	2023 – BONIFACE Lucas



**PODIUM 2023**

# NANTES – SEGRÉ

## 6 avril 2024

### Organisation Administrative et Technique

#### Comité d'organisation

Présidente :	Catherine PONTONNIER
Responsable technique :	Bernard POINTEAU
Présidents ESSHA cyclisme :	Laurent et Killian ESNAULT
Membres :	Robert BAUDOIN Patricia NICOLAS Sophie LARDEUX

#### Officiels

Directeur de l'organisation :	Bernard POINTEAU
Président du Jury et Directeur de course :	Roger HUARD
Arbitres titulaires :	Joël JOLIVET Hervé DHOMMÉE
Arbitres moto :	Patrick MOURIN – Alison RASSET
Juge à l'arrivée :	Sophie RASSET

#### Structure Technique

Liaison radio :	Jérémy LAUNAY
Photo-finish :	Gérard BRAUS
Secrétariat :	Patricia NICOLAS
Médecin :	Jean-Marie COMMER
Ambulances :	F.F.S.S
Moto info :	Thierry BESNIER
Moto régulateur	Eric SOUPLET
Ardoisier :	Catherine LEMARCHAND
Juge Rush :	Xavier LARDEUX
Speakers :	Jacky JUTEAU et Yvan Collineau
Dépannage voiture Neutre :	N° 1 : Comité Pays de la Loire N° 2 : Comité 49
Sécurité course :	6 Gendarmes motorisés 6 Motards sécurités 5 Motards signaleurs
Voiture balai :	Voyage MICHEL VOISIN

**Fréquence de radio tour : 157.550 mhz**

# ANNEXE I

## Détail du déroulement de la course

**Dotation F.F.C** : Grille N°1515/20, Total des prix 1 515,00 € dont 300 € au premier, 20 prix.

### **Rush**

1. **Au Km 51.300** (Sommet de la côte de Pouancé – Centre Ville)
2. **Au Km 74.100** (Noyant la Gravoyère)
3. **Au km 90.300** (Nyoiseau - Sommet du faux plat)
4. **Au km 118.600** (après Louvaines)

**Point attribué :**

1 <sup>er</sup>	= 5 points
2 <sup>ème</sup>	= 3 points
3 <sup>ème</sup>	= 2 points
4 <sup>ème</sup>	= 1 point

En cas d'égalité, les ex aequo seront départagés suivant le règlement Fédéral.

**Dotation** : 250 €. au classement général des rush

Dont

1 <sup>er</sup>	= 120 € + 1 trophée
2 <sup>ème</sup>	= 80 €
3 <sup>ème</sup>	= 50 €

**Zone ravitaillement** : Avant le 2<sup>ème</sup> passage dans la commune de Nyoiseau - km 97.400

Nota

- ❶ **Participation** : Par équipes ou individuels  
Série Elites professionnels (appartenant à une équipe française continentale UCI) + Elites professionnels Français (appartenant à une équipe continentale UCI) + Elite + Open 1
- ❷ **Engagement** : Par Internet - 12.00 € par coureur
- ❸ **Les voitures suiveuses** : A l'arrivée, déviation 200 m avant la ligne, à droite rue Louis Lépine
- ❹ **Douches**, stade des Mines (voir plan d'arrivée)
- ❺ **Contrôle Médical**, Ets UTOPIA, 200 m à droite avant la ligne
- ❻ **Salle de travail des officiels** : Ets SIGMA, 150 m à droite avant la ligne
- ❼ **Salle de Presses** : Ets SIGMA, 150 m à droite avant la ligne

## ANNEXE II

### Dotation

#### Liste des Prix et récompenses

1 <sup>er</sup>	: 300 € + gerbe et trophée
2 <sup>ème</sup>	: 200 € + gerbe + coupe
3 <sup>ème</sup>	: 150 € + gerbe + coupe
4 <sup>ème</sup>	: 125 €
5 <sup>ème</sup>	: 100 €
6 <sup>ème</sup>	: 90 €
7 <sup>ème</sup>	: 80 €
8 <sup>ème</sup>	: 70 €
9 <sup>ème</sup>	: 60 €
10 <sup>ème</sup>	: 50 €
11 <sup>ème</sup>	: 40 €
12 <sup>ème</sup>	: 40 €
13 <sup>ème</sup>	: 40 €
14 <sup>ème</sup>	: 40 €
15 <sup>ème</sup>	: 30 €
16 <sup>ème</sup>	: 20 €
17 <sup>ème</sup>	: 20 €
18 <sup>ème</sup>	: 20 €
19 <sup>ème</sup>	: 20 €
20 <sup>ème</sup>	: 20 €

#### Numéros utiles

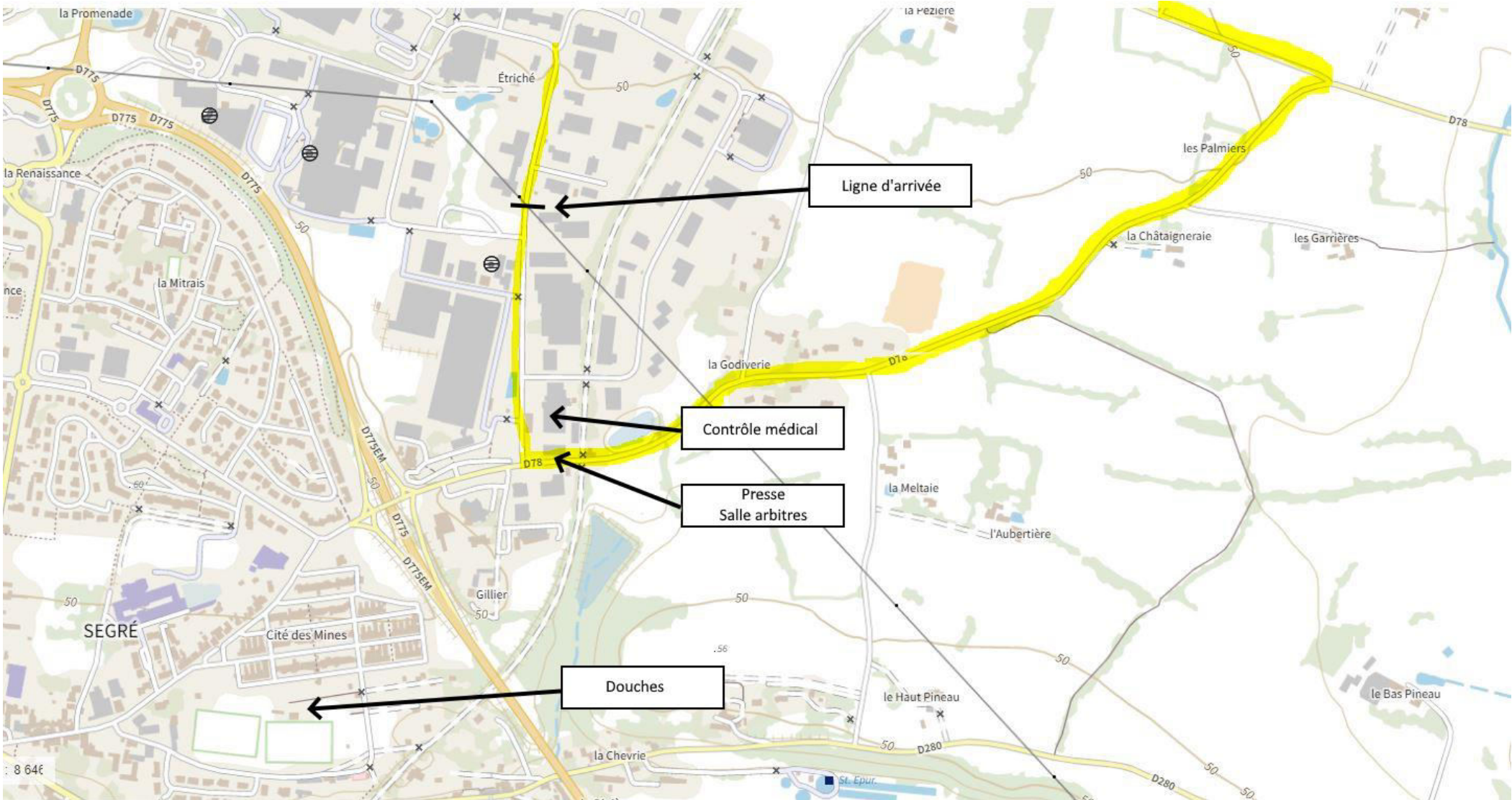
<b>HOPITAUX PROCHES</b>	
CHU NANTES	02 40 08 33 33
Centre Hospitalier ANCENIS	02 40 09 44 00
Hôpital CHATEAUBRIANT	02 40 81 80 48
Centre Hospitalier ANGERS	02 41 35 36 37
Centre Hospitalier CHATEAU GONTIER	02 43 09 33 33
N° médecin dans la course	06 89 80 16 70
N° ambulances F.F.S.S.	06 64 37 17 05
N° poste de secours (Segré) F.F.S.S.	07 71 10 17 39





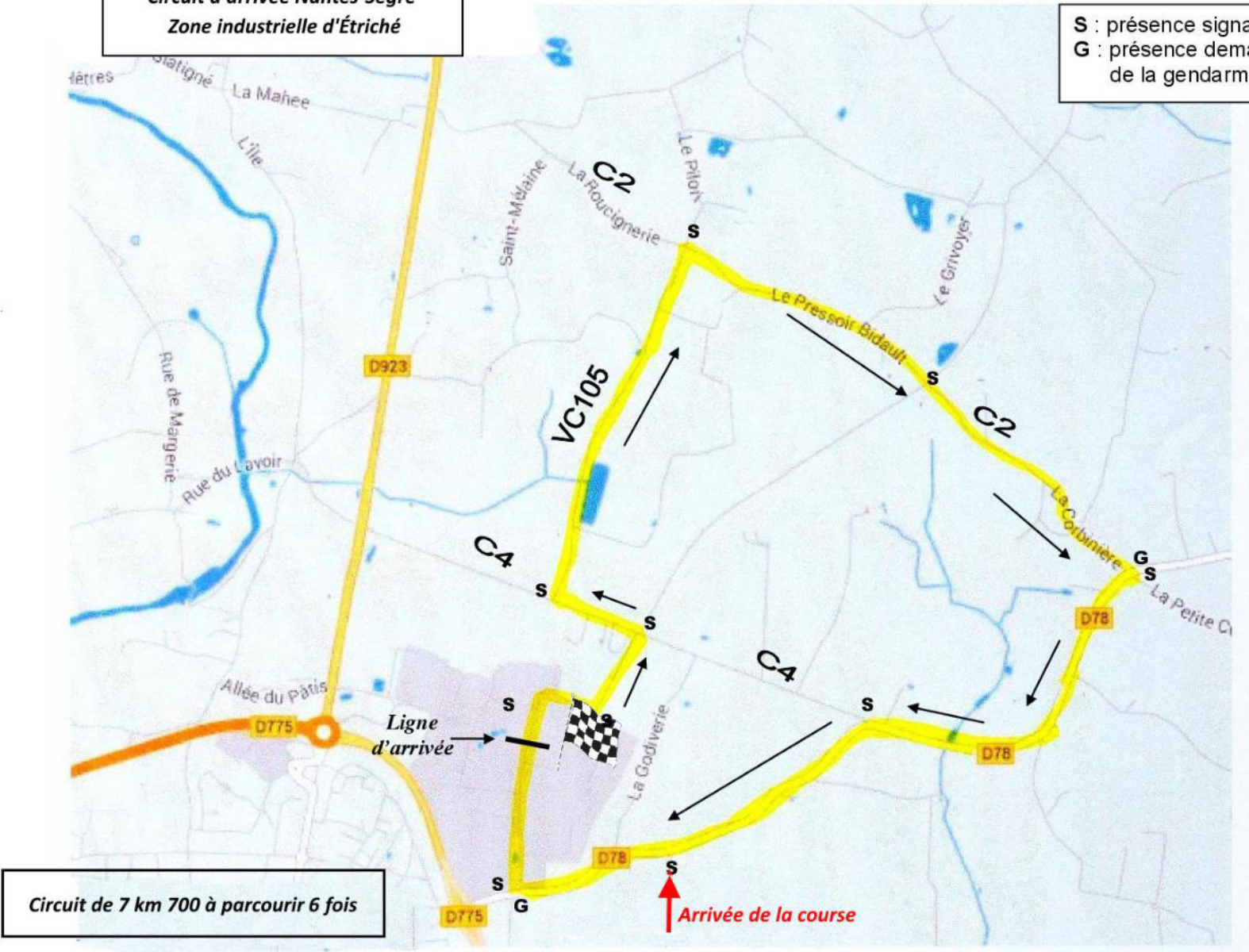


**Plan d'arrivée, repères des différents lieux**



**Circuit d'arrivée Nantes-Segré  
Zone industrielle d'Étriché**

**S** : présence signaleurs  
**G** : présence demandée  
de la gendarmerie



**Circuit de 7 km 700 à parcourir 6 fois**



# NANTES - SEGRE - 6 avril 2024

**Samedi 6 avril 2024**

**11h15 - 12h30** : Opération de départ

- Remise des dossards et plaque de cadre
- Signature des coureurs

Restaurant le Saint Laurent, route de ligné (D223) **44390 LE PETIT MARS**

**12h00** : Réunion du Directeur de l'organisation et du jury des commissaires avec les directeurs sportifs


Restaurant le Saint Laurent, route de ligné (D223) **44390 LE PETIT MARS**

**13h30** : Appel des coureurs sortie parking restaurant le Saint Laurent **44390 LE PETIT MARS**





\* 13h40 : départ fictif en groupe pour **6,500 km** chemin du restaurant : à gauche D223 (sortie du Petit Mars) la bussonnière

**13h50** : Départ réel au km 0 - Sortie de Ligné (D9)

Itinéraire	Kms		Horaire de course à 43 Km/h	Informations
	Réalisés	Restant		
<b>Département de Loire-Atlantique</b>				
D223	0,000		13:40	
Carrefour D223 - D23	3,400			à droite D23
Entrée LIGNE (route de Nord/Erdre)	4,600			<b>DANGER</b> Ilots Centraux
Carrefour D23 / Rue du Pré Athelin	4,700			Rond point en face D23
Carrefour D23 / D9	6,000			Rond point, place Saint-Matthieu à gauche (D9) rue de la Liberté
Carrefour D9 / Boulevard du Miroir d'eau	6,300			Rond point, en face D9
Sortie de Ligné	6,500			Tout droit D9
<b>Départ réel</b>	<b>0,000</b>	<b>167,300</b>	<b>13:50</b>	
<b>LE BOULAY</b>				
D9 Carrefour (D9) route de l'Océan (D164)	<b>3,400</b>	<b>163,900</b>	<b>13:55</b>	A droite route de l'Océan <b>Attention ilots centraux</b>
Carrefour route de l'Océan / route de Nantes, D9 (Teillé)	4,000	163,300		à gauche D9 (Teillé)
<b>TEILLE</b>	<b>9,300</b>	<b>158,000</b>	<b>14:03</b>	
Carrefour D9 route de Nantes – D.14 rue de la Sensive	9,700	157,600		<b>Attention ilots centraux</b> A gauche rue de la Sensive : D.9
Carrefour D9 route de Pannecé – D.14 – route de Riaillé	10,700	156,600		A gauche D14
<b>RIALLÉ</b>	<b>15,900</b>	<b>151,400</b>	<b>14:12</b>	
Rue de l'Erdre (D14)	16,200	151,100		<b>DANGER</b> dos d'âne
Carrefour rue de l'Erdre - rue d'Anjou	16,500	150,800		A droite rue d'Anjou
Sortie Raillé	16,700	150,600		<b>DANGER</b> écluse
D33	17,000	150,300		Chaussée rétrécie
<b>BONNOEUVRE</b>	<b>21,000</b>	<b>146,300</b>	<b>14:19</b>	
Carrefour Rue de la Garenne (D33) - D120	21,200	146,100		Tout droit Rue de la Garenne (D33)
Carrefour Rue de la Garenne - Rue du soleil levant (D33) - D21	21,500	145,800		Tout droit Rue du soleil levant (D33)
D33	23,900	143,400		<b>DANGER</b> Ilots Centraux
<b>St-MARS la JAILLE</b>	<b>24,800</b>	<b>142,500</b>	<b>14:25</b>	
Rond Point Route de Bonnoeuvre (D33) - Boulevard de la Ferronnays	25,000	142,300		A droite Boulevard de la Ferronnays
Carrefour Boulevard de la Ferronnays - D878 - Rue Neuve	25,400	141,900		En face Rue Neuve <b>Attention Rond Point</b>
Carrefour rue Neuve - Boulevard de la Haie Daniel - D33	25,900	141,400		<b>ROND POINT + dos d'âne</b> En face boulevard de la Haie Daniel
Carrefour rue de la Haie Daniel, rue des Chardonnets	26,400	140,900		à gauche rue des chardonnets
Carrefour rue des charonnets, rue de Châteaubriant	26,500	140,800		<b>ROND POINT</b> à droite rue de Châteaubriant (D878)

Itinéraire	Kms		Horaire de course à 43 Km/h	Informations
	Réalisés	Restant		
Route de Châteaubriant (D878)	26,900	140,400		<b>ROND POINT</b> - Tout droit 878
<b>LA CHAPELLE GLAIN</b>	<b>36,600</b>	<b>130,700</b>	<b>14:41</b>	Tout droit D 878
Carrefour D878 – rue du Flavier (D163)	37,300	130,000		A gauche rue du Flavier
Carrefour D163/D878	37,700	129,600		A droite D878  <b>Attention ilots centraux</b>
<b>JUIGNIERS LES MOUTIERS</b>	<b>43,300</b>	<b>124,000</b>	<b>14:50</b>	Tout droit D878
<b>Département du Maine-et-Loire</b>				
<b>LA PRÉVIÈRE</b>	<b>48,100</b>	<b>119,200</b>	<b>14:57</b>	<b>ATTENTION ECLUSE</b>
Carrefour D 6, D 203, D 878	48,500	118,800		Tout droit D878
<b>POUANCÉ</b> rue de la Prévrière	<b>50,300</b>	<b>117,000</b>	<b>15:00</b>	
Carrefour D878 Boulevard d'Ancenis	50,700	116,600		 <b>Ilots Centraux ROND POINT</b> Tout droit Boulevard d'Ancenis
Carrefour Boulevard d'Ancenis et rue de la Libération	51,000	116,300		a droite rue de la Libération  <b>Attention rond point</b> (virage en Montée)
<b>RUSH N°1</b>	<b>51,300</b>	<b>116,000</b>	<b>15:02</b>	Tout droit rue Maréchal Foch
Carrefour rue du Maréchal Foch et avenue du Général de Gaulle	51,800	115,500		En face Rue du Maréchal Foch puis Avenue du Général Leclerc <b>Attention dos d'âne</b>
Carrefour D775-D181	51,900	115,400		à droite D181
<b>ARMAILLE</b>	<b>56,200</b>	<b>111,100</b>	<b>15:08</b>	
Carrefour D181 - D182	56,400	110,900		En face D182
Carrefour D182 - D203	56,600	110,700		à gauche D182
Carrefour D182, accès 2 x 2 voies D212 bis	58,700	108,600		a droite D212 bis
<b>VERGONNES</b>	<b>59,800</b>	<b>107,500</b>	<b>15:13</b>	 <b>DANGER Terre plein central</b>
Carrefour D212 bis / D212	60,300	107,000		en face sur la D212
Carrefour D212/ C3	60,500	106,800		à droite C3
<b>COMBREE</b>	<b>65,100</b>	<b>102,200</b>	<b>15:21</b>	 <b>DANGER Dos d'âne</b>
Carrefour C3 / rue Jeanne d'Arc	65,300	102,000		à droite rue Jeanne d'Arc
Carrefour rue Jeanne d'Arc/ rue de Beaulieu	65,500	101,800		à gauche rue de Beaulieu
Carrefour rue de Beaulieu / rue de l'Hotel de ville	65,700	101,600		à gauche rue de l'Hotel de Ville
carrefour rue de l'Hotel de ville / D203	66,000	101,300		à droite D203 <b>DANGER dos d'âne</b>
Sortie Combrée	66,200	101,100		 <b>DANGER Terre plein central</b>
<b>BOURG D'IRE</b>	<b>71,300</b>	<b>96,000</b>	<b>15:29</b>	
Carrefour D203 / D219	71,600	95,700		à gauche D219 attention rond point 
<b>NOYANT LA GRAVOYERE</b>	<b>73,300</b>	<b>94,000</b>	<b>15:32</b>	<b>DANGER ilots et écluse</b>
Carrefour D219 / rue du Calvaire	73,500	93,800		à gauche rue du calvaire
Carrefour rue du Calvaire / Vieille rue	73,600	93,700		à droite Vieille rue
<b>RUSH N°2</b>	<b>74,100</b>	<b>93,200</b>	<b>15:33</b>	
Carrefour Vieille rue / rue Constant Gérard	74,200	93,100		à gauche rue Constant Gérard  <b>DANGER TERRE PLEIN</b>
Sortie Noyant	5,100	162,200		<b>DANGER TERRE PLEIN</b>
Rond Point D775 / D219	75,400	91,900		en face D219
<b>MISENGRAIN</b>	<b>76,800</b>	<b>90,500</b>	<b>15:37</b>	 <b>DANGER ECLUSE</b>
Carrefour D219 / vo Nyoiseau, Bourg l'Eveque	5,100	162,200		en face D219
Carrefour D219 / D71	76,700	90,600		à gauche D71
<b>BOUILLE MENARD</b>	<b>79,800</b>	<b>87,500</b>	<b>15:41</b>	
Carrefour D71 / D81	80,200	87,100		à droite D81
sortie Bouillé Ménard	5,100	162,200		 <b>DANGER ECLUSE</b>
<b>CHATELAIS</b>	<b>83,500</b>	<b>83,800</b>	<b>15:47</b>	
Carrefour D81/ D180	83,700	83,600		tout droit D81 Rue du Musée
Carrefour D180 / D193	83,900	83,400		à droite D193 Route de l'Hotellerie
Carrefour D193 / D180	84,300	83,000		tout droit D193
Carrefour D193 / D180	84,500	82,800		à droite D193 Route de Chatelais
Carrefour D193 / D71	88,000	79,300		à gauche D71
<b>NYOISEAU</b>	<b>88,800</b>	<b>78,500</b>	<b>15:54</b>	
Carrefour D71 / rue de l'Eglise (C3)	89,100	78,200		à droite rue de l'Eglise
Carrefour C3 / C6	90,100	77,200		à gauche C6
<b>RUSH N°3 (sommets du faux plat)</b>	<b>90,300</b>	<b>77,000</b>	<b>15:56</b>	
<b>LA CORBINIERE</b>	91,200	76,100		 <b>DANGER VIRAGE</b> <b>descente dangereuse</b>
<b>BOIS I</b>	91,700	75,600	<b>15:58</b>	
Carrefour C6 / Vo la Chartrie	92,200	75,100		à gauche Vo la Chartrie
<b>BOIS II</b>	93,500	73,800		



Itinéraire	Kms		Horaire de course à 43 Km/h	Informations
	Réalisés	Restant		
Carrefour Vo / contre allée	93,600	73,700		à gauche direction Segré
Carrefour contre allée / contre allée	94,900	72,400		en face direction Segré
contre allée / D71	95,900	71,400		à gauche D71
ZA Perrière	96,600	70,700		 <b>Danger rond point</b> en face D71
Brèges	97,100	70,200		
<b>ZONE DE RAVITAILLEMENT</b>				
<b>NYOISEAU</b>	98,400	68,900	<b>16:07</b>	 <b>Danger Ilôts</b>
Carrefour D71 / D271	99,100	68,200		à droite D271
Carrefour D271 / Vo St Aubin (C8)	99,900	67,400		en face D271
Carrefour D271 / Vo Louvaines (C2)	100,400	66,900		à gauche D271
Charmont	101,100	66,200		tout droit D271
<b>L'HOTELLERIE DE FLÉE</b>	103,100	64,200	<b>16:14</b>	
Carrefour D271 / D863	103,300	64,000		 <b>Danger</b> à gauche D863
Carrefour D863 / D180	103,400	63,900		tout droit D863
Carrefour D863 / D180	103,600	63,700		à droite D180
<b>LE FERRIÈRE DE FLÉE</b>	107,600	59,700	<b>16:20</b>	
Carrefour D180 / D923	107,800	59,500		à gauche D923
D923 / D180	107,900	59,400		 <b>DANGER Terre plein central</b> à droite
<b>AVIRÉ</b>	113,100	54,200	<b>16:28</b>	
Carrefour D180 / D78	113,200	54,100		à gauche D78
Carrefour D78 / D180	113,300	54,000		à droite D180
<b>LOUVAINES</b>	114,600	52,700	<b>16:30</b>	
Carrefour D180 / Vo Nyoiseau	114,900	52,400		tout droit D180
Carrefour D180 / D280	115,100	52,200		à droite D280
<b>RUSH N°4 (sommets cote)</b>	<b>118,600</b>	<b>48,700</b>	<b>16:35</b>	
Carrefour D280 / Vo chemin des mineurs	119,500	47,800		à droite chemin des mineurs (Le Haut Pineau)
Carrefour Vo chemin des mineurs / route d'Aviré (D78)	120,200	47,100		à gauche D78
<b>ENTREE SUR CIRCUIT</b>				
Entrée Segré	120,600	46,700		
Carrefour D78 / Rue Jean Monnet	120,700	46,600		à droite rue Jean Monnet
<b>Passage sur ligne d'arrivée, Début du 1er tour</b>	121,100	<b>46,200</b>	<b>16:39</b>	
Carrefour rue Jean Monnet / rue Louis Lepine	121,300	46,000		à droite rue Louis Lepine
Carrefour Louis Lepine / rue Edouard Branly	121,700	45,600		à gauche rue Edouard Branly
Carrefour rue Edouard Branly / C4	122,000	45,300		à gauche C4
Carrefour C4 / VC 105	122,800	44,500		à droite VC 105
Carrefour VC 105 / C2	123,700	43,600		à droite C2
Carrefour C2 / D78	125,700	41,600		à droite D78
Carrefour D78 / C4	126,900	40,400		à gauche D78
Carrefour D78 / Rue Jean Monnet	128,400	38,900		à droite rue Jean Monnet
<b>2ème passage sur la ligne, début du 2ème tour</b>	128,800	<b>38,500</b>	<b>16:50</b>	
<b>3ème passage sur la ligne, début du 3ème tour</b>	136,500	<b>30,800</b>	<b>17:00</b>	
<b>4ème passage sur la ligne, début du 4ème tour</b>	144,200	<b>23,100</b>	<b>17:11</b>	
<b>5ème passage sur la ligne, début du 5ème tour</b>	151,900	<b>15,400</b>	<b>17:22</b>	
<b>6ème passage sur la ligne, début du 6ème tour</b>	159,600	<b>7,700</b>	<b>13:50</b>	
<b>ARRIVEE 7ème passage</b>	<b>167,300</b>	<b>0,000</b>	<b>17:43</b>	