



NANTES - SEGRE - 6 avril 2025

Dimanche 6 avril 2025

10h45 - 12h00 : Opération de départ

- Remise des dossards et plaque de cadre
- Signature des coureurs

Restaurant le Saint Laurent, route de ligné (D223) **44390 LE PETIT MARS**

11h30 : Réunion du Directeur de l'organisation et du jury des commissaires avec les directeurs sportifs







Restaurant le Saint Laurent, route de ligné (D223) **44390 LE PETIT MARS**




13h00 : Appel des coureurs sortie parking restaurant le Saint Laurent **44390 LE PETIT MARS**

* 13h10 : départ fictif en groupe pour **6,500 km** chemin du restaurant : à gauche D223 (sortie du Petit Mars) la bussonnière

13h20 : Départ réel au km 0 - Sortie de Ligné (D9)

Itinéraire	Kms		Horaire de course à 44 Km/h	Informations
	Réalisés	Restant		
Département de Loire-Atlantique				
D223	0,000		13:10	
Carrefour D223 - D23	3,400			à droite D23
Entrée LIGNE (route de Nord/Erdre)	4,600			DANGER Ilots Centraux
Carrefour D23 / Rue du Pré Athelin	4,700			Rond point en face D23
Carrefour D23 / D9	6,000			Rond point, place Saint-Maturin à gauche (D9) rue de la Liberté
Carrefour D9 / Boulevard du Miroir d'eau	6,300			Rond point, en face D9
Sortie de Ligné	6,500			Tout droit D9
Départ réel	0,000	167,300	13:20	
LE BOULAY D9 Carrefour (D9) route de l'Océan (D164)	3,400	163,900	13:25	A droite route de l'Océan Attention ilots centraux
Carrefour route de l'Océan / route de Nantes, D9 (Teillé)	4,000	163,300		à gauche D9 (Teillé)
TEILLE	9,300	158,000	13:33	
Carrefour D9 route de Nantes – D.14 rue de la Sensive	9,700	157,600		Attention ilots centraux A gauche rue de la Sensive : D.9
Carrefour D9 route de Pannecé – D.14 – route de Riaillé	10,700	156,600		A gauche D14
RIAILLÉ	15,900	151,400	13:42	
Rue de l'Erdre (D14)	16,200	151,100		DANGER dos d'âne
Carrefour rue de l'Erdre - rue d'Anjou	16,500	150,800		A droite rue d'Anjou
Sortie Raillé	16,700	150,600		DANGER écluse
D33	17,000	150,300		Chaussée rétrécie
BONNOEUVRE	21,000	146,300	13:49	
Carrefour Rue de la Garenne (D33) - D120	21,200	146,100		Tout droit Rue de la Garenne (D33)
Carrefour Rue de la Garenne - Rue du soleil levant (D33) - D21	21,500	145,800		Tout droit Rue du soleil levant (D33)
D33	23,900	143,400		DANGER Ilots Centraux
St-MARS la JAILLE	24,800	142,500	13:54	
Ront Point Route de Bonnoeuvre (D33) - Boulevard de la Ferronnays	25,000	142,300		A droite Boulevard de la Ferronnays
Carrefour Boulevard de la Ferronnays - D878 - Rue Neuve	25,400	141,900		En face Rue Neuve Attention Rond Point
Carrefour rue Neuve - Boulevard de la Haie Daniel - D33	25,900	141,400		ROND POINT + dos d'âne En face boulevard de la Haie Daniel
Carrefour rue de la Haie Daniel, rue des Chardonnets	26,400	140,900		à gauche rue des chardonnets

Itinéraire	Kms		Horaire de course à 44 Km/h	Informations
	Réalisés	Restant		
Carrefour rue des charonnets, rue de Châteaubriant	26,500	140,800		ROND POINT à droite rue de Châteaubriant (D878)
Route de Châteaubriant (D878)	26,900	140,400		ROND POINT - Tout droit 878
LA CHAPELLE GLAIN	36,600	130,700	14:10	Tout droit D 878
Carrefour D878 – rue du Flavier (D163)	37,300	130,000		A gauche rue du Flavier
Carrefour D163/D878	37,700	129,600		A droite D878  Attention ilots centraux
JUIGNIERS LES MOUTIERS	43,300	124,000	14:19	Tout droit D878
Département du Maine-et-Loire				
LA PRÉVIÈRE	48,100	119,200	14:26	ATTENTION ECLUSE
Carrefour D 6, D 203, D 878	48,500	118,800		Tout droit D878
POUANCÉ rue de la Prévrière	50,300	117,000	14:29	
Carrefour D878 Boulevard d'Ancenis	50,700	116,600		 Ilots Centraux ROND POINT Tout droit Boulevard d'Ancenis
Carrefour Boulevard d'Ancenis et rue de la Libération	51,000	116,300		a droite rue de la Libération  Attention rond point (virage en Montée)
RUSH N°1	51,300	116,000	14:30	Tout droit rue Maréchal Foch
Carrefour rue du Maréchal Foch et avenue du Général de Gaulle	51,800	115,500		En face Rue du Maréchal Foch puis Avenue du Général Leclerc Attention dos d'âne
Carrefour D775-D181	51,900	115,400		à droite D181
ARMAILLE	56,200	111,100	14:37	
Carrefour D181 - D182	56,400	110,900		En face D182
Carrefour D182 - D203	56,600	110,700		à gauche D182
Carrefour D182, accès 2 x 2 voies D212 bis	58,700	108,600		a droite D212 bis
VERGONNES	59,800	107,500	14:42	 DANGER Terre plein central
Carrefour D212 bis / D212	60,300	107,000		en face sur la D212
Carrefour D212/ C3	60,500	106,800		à droite C3
COMBREE	65,100	102,200	14:49	 DANGER Dos d'âne
Carrefour C3 / rue Jeanne d'Arc	65,300	102,000		à droite rue Jeanne d'Arc
Carrefour rue Jeanne d'Arc/ rue de Beaulieu	65,500	101,800		à gauche rue de Beaulieu
Carrefour rue de Beaulieu / rue de l'Hotel de ville	65,700	101,600		à gauche rue de l'Hotel de Ville
carrefour rue de l'Hotel de ville / D203	66,000	101,300		à droite D203 DANGER dos d'Ane
Sortie Combrée	66,200	101,100		 DANGER Terre plein central
BOURG D'IRE	71,300	96,000	14:57	
Carrefour D203 / D219	71,600	95,700		à gauche D219 attention rond point
NOYANT LA GRAVOYERE	73,300	94,000	15:00	DANGER ilots et écluse
Carrefour D219 / rue du Calvaire	73,500	93,800		à gauche rue du calvaire
Carrefour rue du Calvaire / Vieille rue	73,600	93,700		à droite Vieille rue
RUSH N°2	74,100	93,200	15:01	
Carrefour Vieille rue / rue Constant Gérard	74,200	93,100		à gauche rue Constant Gérard  DANGER TERRE PLEIN
Sortie Noyant	75,100	92,200		DANGER TERRE PLEIN
Rond Point D775 / D219	75,400	91,900		en face D219
MISENGRAIN	76,800	90,500	15:05	 DANGER ECLUSE
Carrefour D219 / vo Nyoiseau, Bourg l'Eveque	77,400	89,900		en face D219
Carrefour D219 / D71	79,500	87,800		à gauche D71
BOUILLE MENARD	79,800	87,500	15:09	
Carrefour D71 / D81	80,200	87,100		à droite D81
sortie Bouillé Ménard	80,500	86,800		 DANGER ECLUSE
CHATELAIS	83,500	83,800	15:14	
Carrefour D81/ D180	83,700	83,600		tout droit D81 Rue du Musée
Carrefour D180 / D193	83,900	83,400		à droite D193 Route de l'Hotellerie
Carrefour D193 / D180	84,300	83,000		tout droit D193
Carrefour D193 / D180	84,500	82,800		à droite D193 Route de Chatelais
Carrefour D193 / D71	88,000	79,300		à gauche D71
NYOISEAU	88,800	78,500	15:21	
Carrefour D71 / rue de l'Eglise (C3)	89,100	78,200		à droite rue de l'Eglise
Carrefour C3 / C6	90,100	77,200		à gauche C6
RUSH N°3 (sommet du faux plat)	90,300	77,000	15:23	
LA CORBINIERE	91,200	76,100		 DANGER VIRAGE descente dangereuse
BOIS I	91,700	75,600	15:25	
Carrefour C6 / Vo la Chartrie	92,200	75,100		à gauche Vo la Chartrie

Itinéraire	Kms		Horaire de course à 44 Km/h	Informations
	Réalisés	Restant		
BOIS II	93,500	73,800		
Carrefour Vo / contre allée	93,600	73,700		à gauche direction Segré
Carrefour contre allée / contre allée	94,900	72,400		en face direction Segré
contre allée / D71	95,900	71,400		à gauche D71
ZA Perrière	96,600	70,700		 Danger rond point en face D71
Brèges	97,100	70,200		
ZONE DE RAVITAILLEMENT				
NYOISEAU	98,400	68,900	15:34	 Danger llôts
Carrefour D71 / D271	99,100	68,200		à droite D271
Carrefour D271 / Vo St Aubin (C8)	99,900	67,400		en face D271
Carrefour D271 / Vo Louvaines (C2)	100,400	66,900		à gauche D271
Charmont	101,100	66,200		tout droit D271
L'HOTELLERIE DE FLÉE	103,100	64,200	15:41	
Carrefour D271 / D863	103,300	64,000		 Danger à gauche D863
Carrefour D863 / D180	103,400	63,900		tout droit D863
Carrefour D863 / D180	103,600	63,700		à droite D180
LE FERRIÈRE DE FLÉE	107,600	59,700	15:47	
Carrefour D180 / D923	107,800	59,500		à gauche D923
D923 / D180	107,900	59,400		 DANGER Terre plein central à droite
AVIRÉ	113,100	54,200	15:54	
Carrefour D180 / D78	113,200	54,100		à gauche D78
Carrefour D78 / D180	113,300	54,000		à droite D180
LOUVAINES	114,600	52,700	15:56	
Carrefour D180 / Vo Nyoiseau	114,900	52,400		tout droit D180
Carrefour D180 / D280	115,100	52,200		à droite D280
RUSH N°4 (sommet cote)	118,600	48,700	16:02	
Carrefour D280 / Vo chemin des mineurs	119,500	47,800		à droite chemin des mineurs (Le Haut Pineau)
Carrefour Vo chemin des mineurs / route d'Aviré (D78)	120,200	47,100		à gauche D78
ENTREE SUR CIRCUIT				
Entrée Segré	120,600	46,700		
Carrefour D78 / Rue Jean Monnet	120,700	46,600		à droite rue Jean Monnet
Passage sur ligne d'arrivée, Début du 1er tour	121,100	46,200	16:05	
Carrefour rue Jean Monnet / rue Louis Lepine	121,300	46,000		à droite rue Louis Lepine
Carrefour Louis Lepine / rue Edouard Branly	121,700	45,600		à gauche rue Edouard Branly
Carrefour rue Edouard Branly / C4	122,000	45,300		à gauche C4
Carrefour C4 / VC 105	122,800	44,500		à droite VC 105
Carrefour VC 105 / C2	123,700	43,600		à droite C2
Carrefour C2 / D78	125,700	41,600		à droite D78
Carrefour D78 / C4	126,900	40,400		à gauche D78
Carrefour D78 / Rue Jean Monnet	128,400	38,900		à droite rue Jean Monnet
2ème passage sur la ligne, début du 2ème tour	128,800	38,500	16:16	
3ème passage sur la ligne, début du 3ème tour	136,500	30,800	16:26	
4ème passage sur la ligne, début du 4ème tour	144,200	23,100	16:37	
5ème passage sur la ligne, début du 5ème tour	151,900	15,400	16:47	
6ème passage sur la ligne, début du 6ème tour	159,600	7,700	16:58	
ARRIVEE 7ème passage	167,300	0,000	17:08	